

<b>SCHEDA B n°63</b>	<b>PROVINCIA DI VICENZA</b>		
	<b>COMUNE DI CREAZZO</b>		

**EDIFICIO INDIVIDUATO AI SENSI DELLA**

D. Lgs. 22 gennaio 2004 n. 42		L.R. 11/2004	PTCP
beni ambientali	beni culturali		
<b>No</b>	<b>Si</b>	<b>Si</b>	<b>No</b>

Numero piani:	Area pertinenza (mq):	<b>2250,00</b>
---------------	-----------------------	----------------

**TIPOLOGIA**

isolato	in cortina	a corte	a schiera	altro (specificare)
<b>Si</b>	<b>No</b>	<b>No</b>	<b>No</b>	<b>No</b>

**CONTESTO AMBIENTALE**

parco	giardino	orto	scoperto a dest. Agr.	brolo
<b>No</b>	<b>No</b>	<b>No</b>	<b>No</b>	<b>No</b>

EPOCA IMPIANTO ORIGINARIO	anno:	<b>1900</b>
INTERVENTI SUCCESSIVI	anno:	<b>1996</b>
di modesta entità:		
di pesante entità: ristrutturazione corpo di fabbrica ovest		

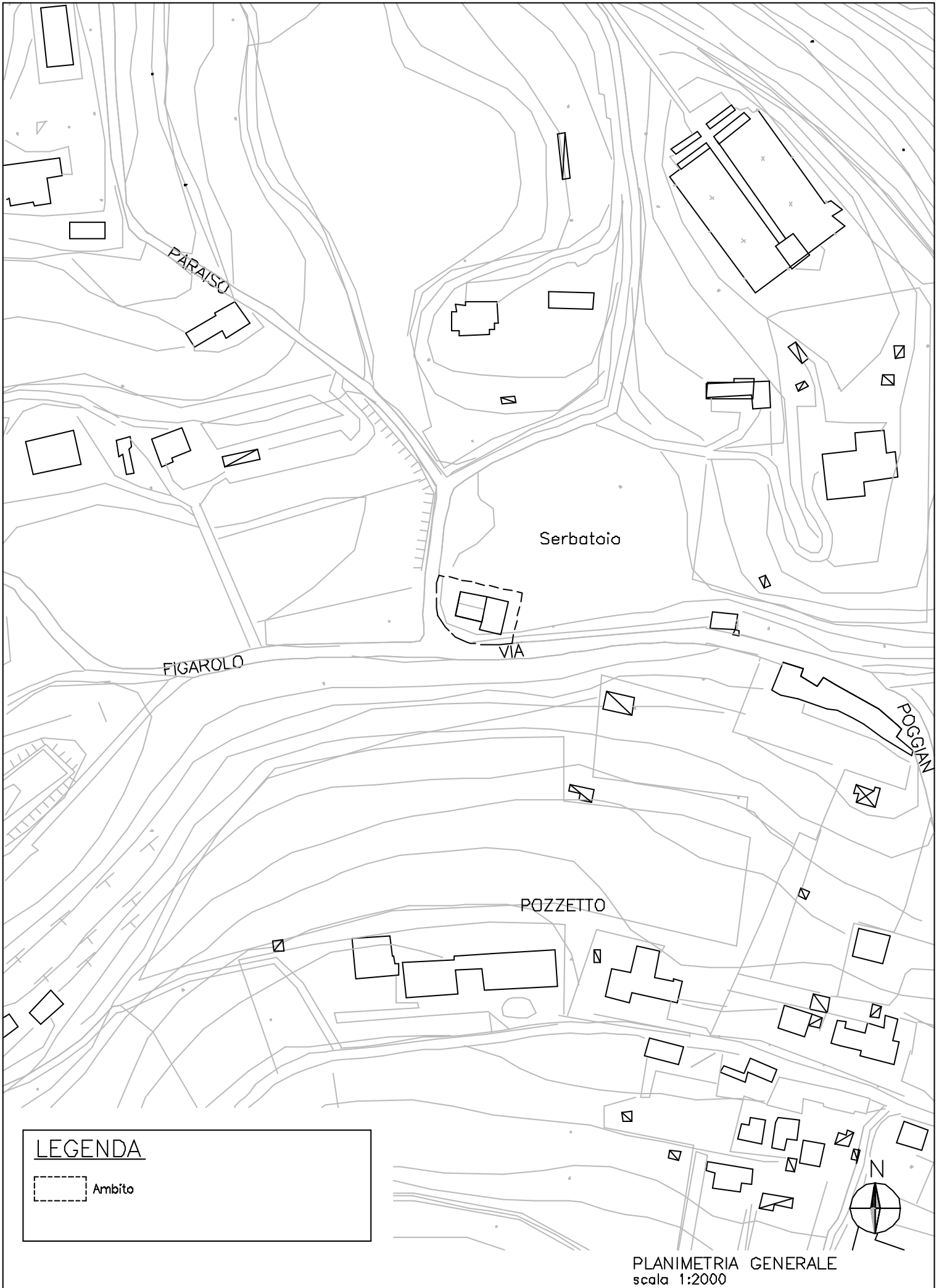
**PARTICOLARI DI RILIEVO**

Architettonico:
Scultoreo:
Pittorico:

**CARATTERISTICHE COSTRUTTIVE E MATERIALI**

<b>STRUTTURE VERTICALI</b>							
legno	<b>No</b>	cotto	<b>Si</b>	sasso	<b>Si</b>	altro	<b>No</b>
Stato di conservazione		<b>Cattivo</b>					
<b>STRUTTURE ORIZZONTALI</b>							
ferro	<b>No</b>	latero cem.	<b>No</b>	C.A.	<b>No</b>	legno	<b>Si</b>
Stato di conservazione		<b>Cattivo</b>					
<b>COPERTURE</b>							
laterizio	<b>Si</b>	legno	<b>Si</b>	lamiera	<b>No</b>	altro	<b>No</b>
Stato di conservazione		<b>Cattivo</b>					

STATO DI CONSERVAZIONE COMPLESSIVO:	<b>Cattivo</b>
STATO DI CONSERVAZIONE DELLE STRUTTURE:	<b>Cattivo</b>



LEGENDA  
[Dashed line symbol] Ambito

PLANIMETRIA GENERALE  
scala 1:2000

VISTA D'INSIEME



VISTA FOTOGRAFICA 1



VISTA FOTOGRAFICA 2



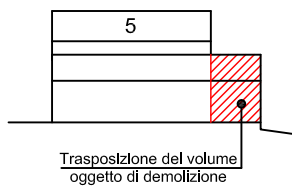
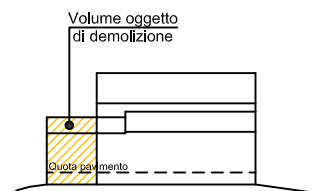
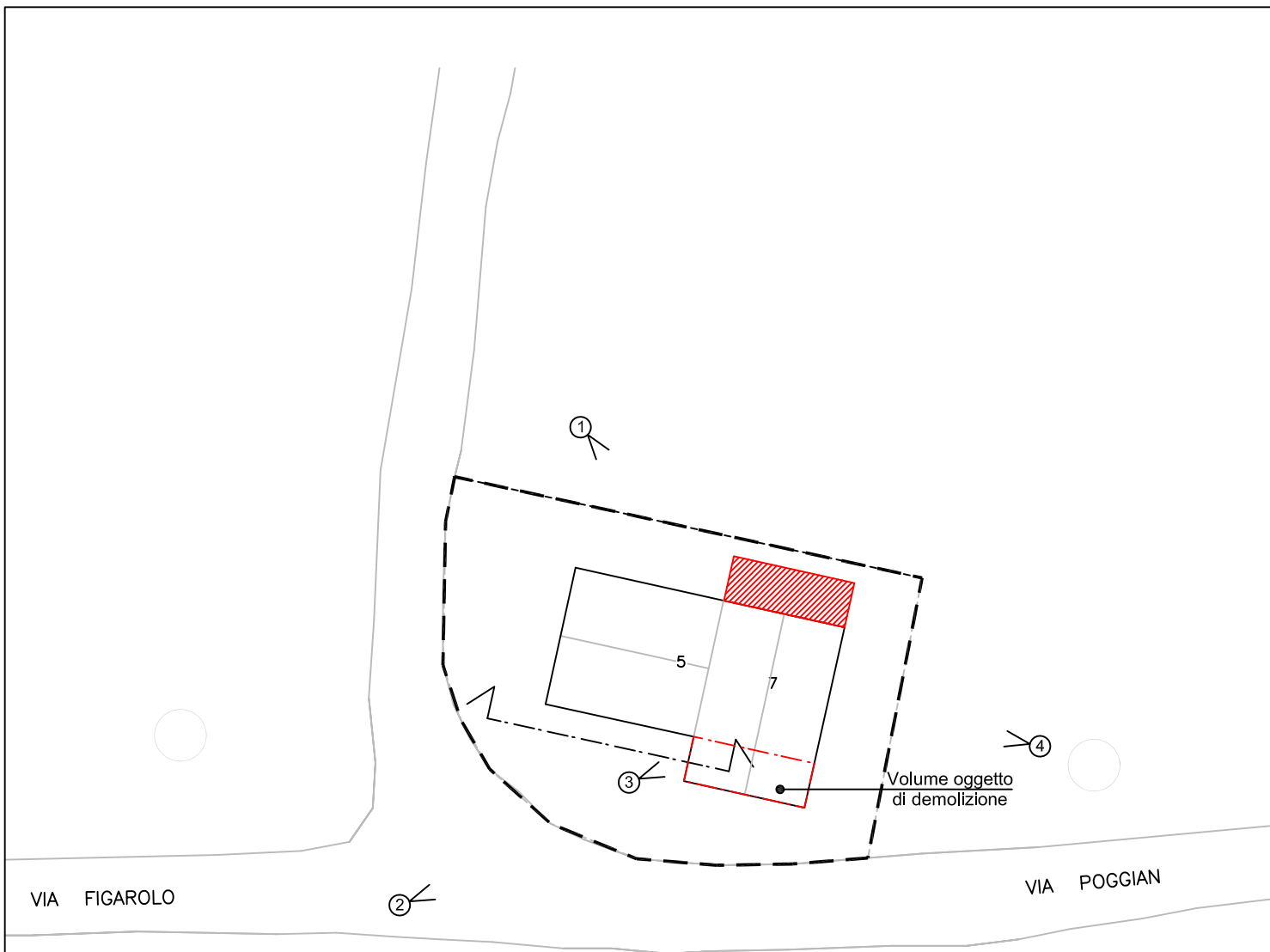
VISTA CORPO EST



VISTA FOTOGRAFICA 3



VISTA FOTOGRAFICA 4



PROSPETTO EST





















- L'attuazione delle previsioni descritte nella scheda sono subordinate allo specifico atto d'obbligo

PLANIMETRIA GENERALE  
scala 1:500



## LEGENDA

---

	Perimetro delle unità minime d'intervento
	Ambito
	Sagome limite nuovi edifici (alzato)
	Ampliamento
	Viste fotografiche
	Riferimento dei prospetti
	Limite di massimo ampliamento
	Tutti gli interventi
	Restauro filologico
	Risanamento conservativo
	Restauro propositivo
	Ristrutturazione parziale tipo A
	Ristrutturazione parziale tipo B
	Ristrutturazione globale
	Demolizione e ricostruzione
	Demolizione senza ricostruzione
	Unità edilizie
	Elementi lineari significativi
	Elementi puntuali significativi
	Corsi d'acqua