






PLANIMETRIA scala 1:500

**LEGENDA**

ALBERGO CASA CUSTODE  
 5845,15 mc AUTORIZZATI DI CUI 5.398,52mc + 435,24 mc  
 +11,39 da P.P.Carpaneda non utilizzati pari a mq 1948,38 S.U.

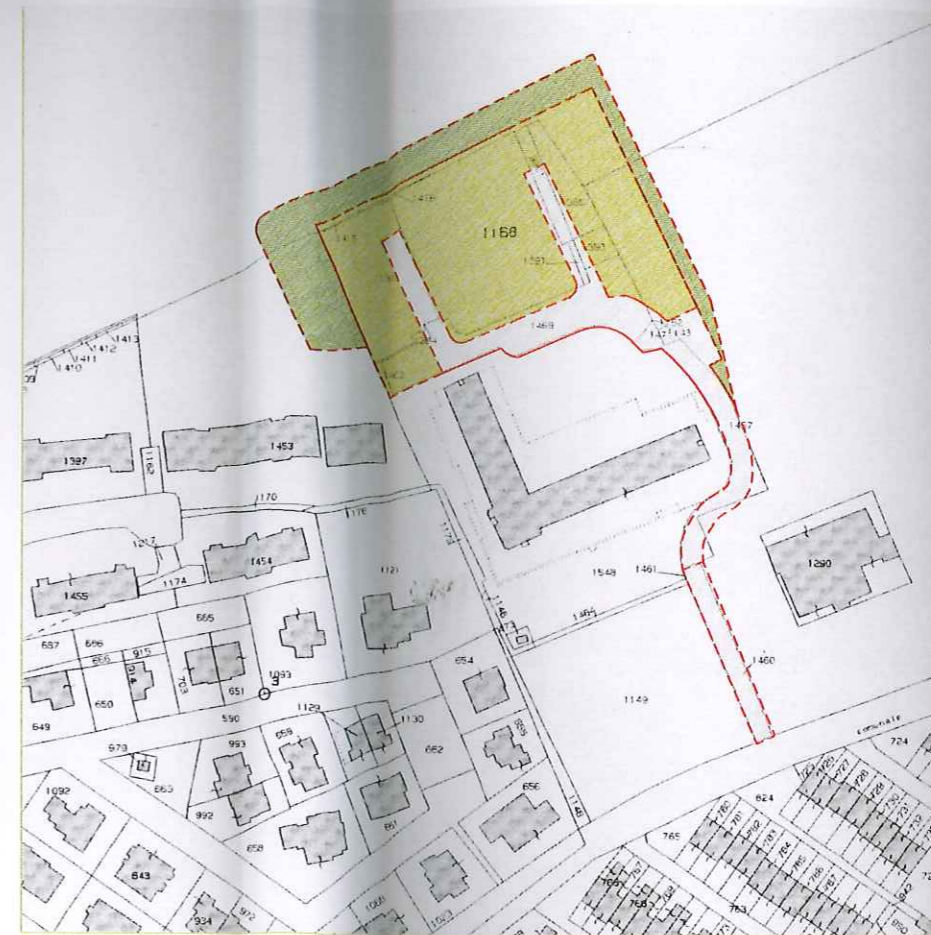
-  SUPERFICIE C1 MQ 6000
-  VERDE PRIVATO
-  STRADA DI ACCESSO PRIVATA E SPAZI DI MANOVRA INDICATIVI
-  SUPERFICIE DI MASSIMA EDIFICABILITA'
-  VERDE PRIVATO superficie territoriale mq 11500

PARCHEGGI PRIVATI



14 OTT 2013

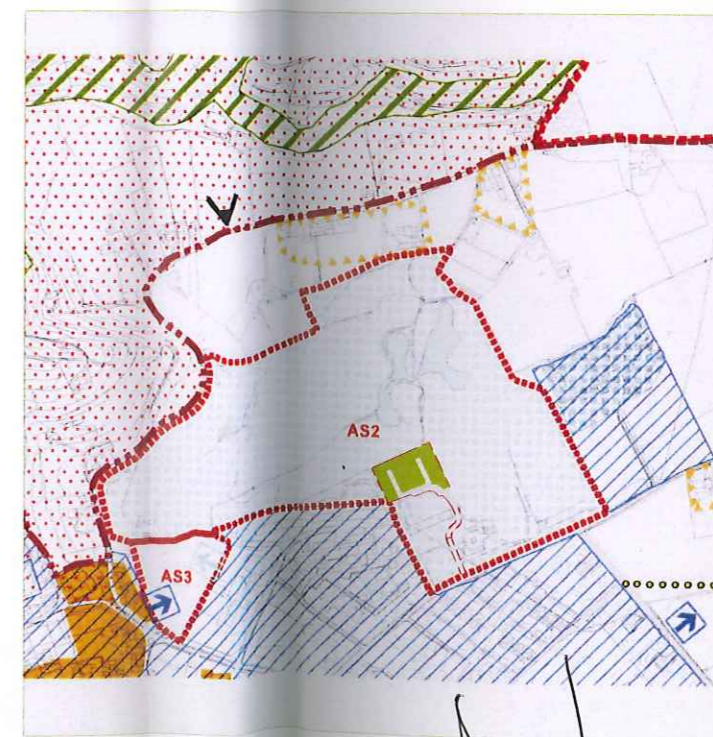
STRADA DI ACCESSO PRIVATA



ESTRATTO CATASTALE scala 1:2000

COMUNE DI CREAZZO FG.8

Mappli: 1415-1416-1168-1386-1385-1390-1391-1463-1384-1469-1152-1471  
 1383-1461-1405-1143-1467-porz.1256-porz.1852-1460-1453 sub 65



ESTRATTO PAT scala 1:10000

**ARGEOPROGETTI Professionisti Associati**

geom. MENEGUZZO Valeriano, geom. FREATO Enrico, geom. TRACANZAN Marco

Via Tavernelle 21 - 36077 ALTAVILLA VICENTINA (VI)  
 Tel. 0444/574841 - FAX 0444/574838 - E-mail argeoprogetti@libero.it